


4

# Communauté métropolitaine de Québec


Règlement de contrôle intérimaire  
NO 2003-10 applicable aux zones  
agricoles provinciales de Lévis et de  
l'agglomération de Québec modifié par  
le règlement 2004-11

Ville de Lévis  
Arrondissement des Chutes-de-la-Chaudière Est  
Annexe J (feuille 2)


Secteur de construction résidentielle sur le territoire  
de l'ancienne MRC des Chutes-de-la-Chaudière

 Secteur de construction résidentielle modifié


Tronçon de route autorisant la construction résidentielle  
unifamiliale isolée


 Des deux côtés de la route

Limite administrative

 Limite municipale

Agricole


 Zone agricole provinciale définie par décret  
(les exclusions par la CPTAQ sont prises en compte)


 Zone agricole provinciale établie par décision de la CPTAQ  
(inclusion)


Milieu physique


 Plans d'eau

Milieu humain

 Réseau routier supérieur

 Réseau routier inférieur

 Poste de distribution d'énergie

 Ligne de transport d'énergie

Source :  
Ministère des Ressources naturelles du Québec (MRN)  
Commission de la protection du territoire agricole du Québec (CPTAQ)  
Ministère de l'environnement du Québec (MENV)  
Ville de Lévis

Réalisation : Communauté métropolitaine de Québec  
Conception cartographique : Bruno Labonté  
Vérification : André Bouillon  
Date : juin 2003

